

INDICACIONES DE RUTA

● Puntos de itinerario



TOSCAL LONGUERA

Iglesia Ntra. Sra. de Guadalupe

INICIO

2

Dejamos la carretera general y nos desviamos a la izquierda por la calle Media Cuesta. Descendemos por la calle El Cardón hasta la intersección con la calle El Cedro.

4

A continuación llegamos a un tramo de camino empedrado entre bancales abandonados, muy cerca de la zona residencial de los apartamentos Acapulco y Maritim.

5

Tomamos el camino de la Playa de Los Roques y doblamos por él a la izquierda siguiendo el camino que discurre sobre la playa.

1

Partimos de la plaza de la iglesia de Nuestra Señora de Guadalupe y descendemos por la carretera general pasando por la Zona Comercial Abierta del Toscal-Longuera.

3

Conectamos con una vereda de tierra que nos lleva a un camino de cemento que transcurre entre un vallado de plataneras a la izquierda y un muro de hormigón a la derecha.



Playa de Los Roques

6

El recorrido nos conduce a las calles de la urbanización La Romántica II, alcanzando a la derecha las calles Las Amapolas y Las Palmeras, la calle Las Rosas y por último la calle Los Geranios donde nos desviamos a la derecha.

7

Abandonamos las calles y nos adentramos en la continuación del sendero sobre los Riscos de Méndez, flanqueados inicialmente por tarajales y por bandas de roca tosca.

10

Ascendemos por el camino de La Merina hasta un cruce a la derecha en la finca de Siete Fuentes, que recorre los acantilados de la costa de La Fajana.

11

Descendemos hasta el cauce del barranco de Godínez, pasando por un puente pequeño que nos permite situarnos sobre el mismo cauce. A partir de aquí nos adentramos en la Rambla de Castro.

16

Llegamos al camino de El Mayorazgo donde, tras un tramo en ascenso, conectamos con otro tramo del camino empedrado y vamos por él hacia la derecha.

17

Salimos del camino empedrado a una carretera y transitamos hacia la izquierda, hasta llegar al siguiente cruce. A continuación giramos a la derecha para tomar la carretera que baja a la playa de El Socorro.

8

Podemos detenernos en varios giros del camino para contemplar la visión que desde esos puntos tenemos de la costa, pudiendo apreciar desde la Isla Baja hasta los bajíos del Pris en Tacoronte.

9

Antes de llegar al puente de madera del barranco de Gordejuela o de Palo Blanco, podremos apreciar las ruinas del antiguo elevador de aguas de La Gordejuela.

12

Seguimos por el camino principal y a la derecha desechamos una bajada hacia la playa de La Fajana.

13

Por el camino principal, dejamos a nuestra izquierda dos desvíos y a la derecha tres accesos que conducen al fortín de San Fernando y al antiguo paseo donde se encuentra el drago de la Rambla de Castro y el palmeral.

14

Seguimos por esta senda principal del paraje hasta llegar a la casa de Castro. A la izquierda dejamos un enlace que nos lleva hasta la Madre del Agua.

15

Desde la casa ascendemos por la pista empedrada de la Rambla de Castro y a la derecha, abandonando el camino principal, tomamos una senda que nos adentra en un tramo de palmeras.



MAPA DE RUTA



Palmera canaria (*Phoenix canariensis*)

PLAYA DE EL SOCORRO

Playa

FIN



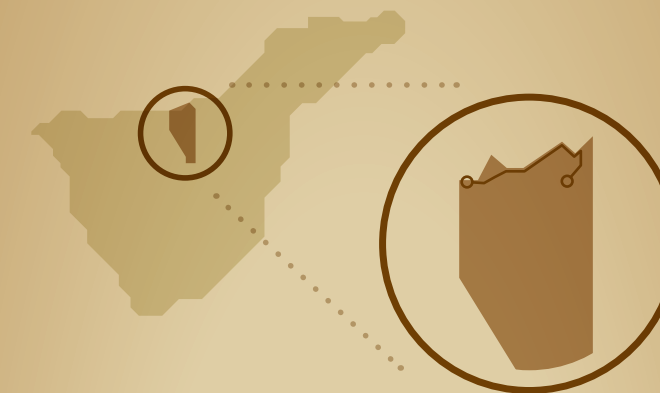
Playa de El Socorro

INFORMACIÓN AMPLIADA DEL SENDERO




TELÉFONO DE EMERGENCIAS
112

LOCALIZACIÓN



TIPO DE PAISAJE

● NATURAL ● RURAL ● URBANO



FICHA TÉCNICA

DIFICULTAD BAJA
TIEMPO 2 HORAS

BAJANDO
2.5
KM

DISTANCIA
5.7
KM

SUBIENDO
1.1
KM

ALT. MIN
23
METROS

DESNIVEL ACUMULADO
495
METROS

ALT. MAX
171
METROS

EXENCIÓN DE RESPONSABILIDAD

Esta publicación tiene carácter orientativo. La información facilitada puede no ajustarse a la realidad existente ni ser un reflejo fiel del estado de los senderos y caminos, que pueden haber sufrido alteraciones y modificaciones por los fenómenos meteorológicos, naturales o de cualquier otra índole surgidas con posterioridad a su edición. Asimismo, se informa a los usuarios de esta guía que el senderismo se ha de practicar con los medios y materiales adecuados, y que han de extremar todas las precauciones para la práctica de la actividad. El Excmo. Ayuntamiento de Los Realejos publica esta guía al objeto de facilitar información de los senderos y caminos existentes en el municipio, sin que la publicación de la misma suponga la asunción de cualquier tipo de responsabilidad por el uso indebido o negligente de la misma.



Ramblas del Mar



Vista parcial de la Rambla de Castro.

INTRODUCCIÓN




El conocido como Sendero del Agua es el fruto de una serie de trabajos de acondicionamiento que, durante décadas, sirvieron para recuperar los viejos caminos utilizados por pescadores y vecinos del lugar para acceder a la costa.

Así se pueden recorrer casi en su totalidad los límites del Paisaje Protegido de la Rambla de Castro con sus diferentes enclaves y además apreciar la belleza de la costa del municipio de Los Realejos, con sus playas, callaos, calas y piscinas naturales. Todo ello dentro de la protección del Paraje que fue declarado en 1987, y que adquiere la denominación actual en 1994, con una superficie de 45,9 hectáreas.

Este recorrido ofrece al visitante la oportunidad de interesarse por la riqueza natural de la zona, por su fauna y flora y por la necesidad de conservarla.

El sendero se adentra en uno de los rincones más bellos de la Isla, donde la naturaleza, la historia, el paisaje y las leyendas se funden en un trayecto salpicado de belleza con el rumor siempre presente del agua.

El famoso palmeral, la casona de Castro, el fortín de San Fernando y el elevador de aguas de Gordejuela son hitos imprescindibles del camino que hablan de la importancia natural, histórica, defensiva e industrial que ha tenido el lugar.



Orobal (*Withania aristata*)

FLORA Y FAUNA



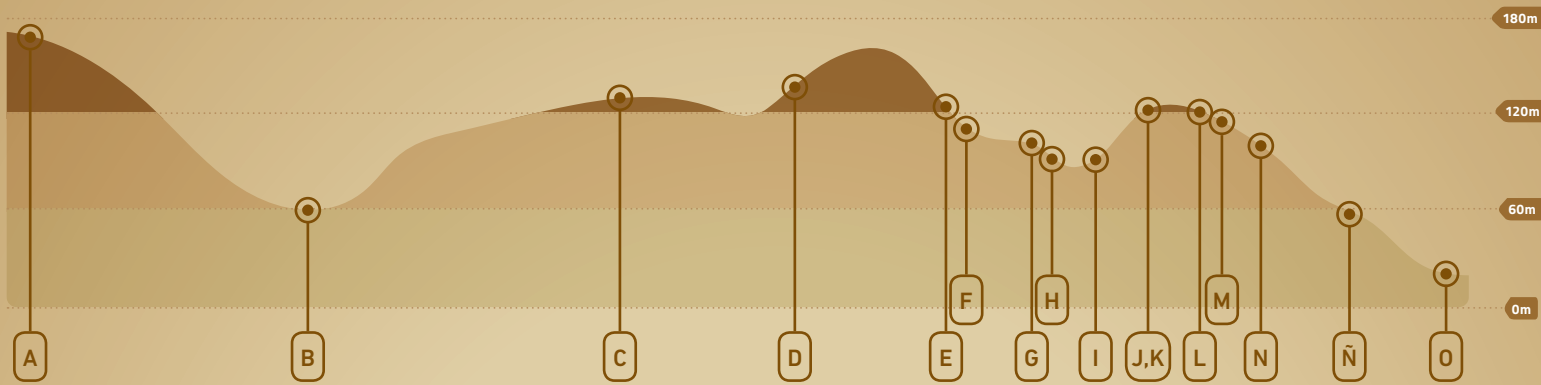
Si ponemos un poco de atención a lo largo del recorrido, entre la playa de Los Roques y el mirador de San Pedro, observaremos a las passeriformes más representativas de estas zonas costeras del norte insular. Entre otras especies y subespecies, veremos herrerillos y mosquiteros, curruca capirotada y cabecinegras, mirlos, alpispas y los omnipresentes canarios. Varios de estos pequeños pájaros, especialmente los mosquiteros y las curruca cabecinegras, aprovechan la densa mancha de inciensos (*Artemisia thuscula*) de las inmediaciones de la casona para construir sus nidos.

En los contornos de la casona solariega de Rambla de Castro encontramos un notable palmeral de aparente origen antrópico, compuesto por palmeras canarias

(*Phoenix canariensis*). El a veces denso follaje aéreo de estas palmeras, que se forma debido al entrelazado de hojas y troncos, constituye un buen refugio para especies de la fauna alada del lugar, entre otros, el búho chico y determinados murciélagos.

Desde el punto de vista geológico, e incluso dentro del campo de la paleontología, un recorrido por este sector de la costa norte de la isla abre las puertas a la detección de recursos tan relevantes como desconocidos. Con la ayuda de un guía especializado descubriremos playas levantadas, restos de grandes deslizamientos gravitacionales, improntas de vegetales en costras tobáceas, moldes de árboles y arbustos del termófilo arrasados por antiguos frentes de lava.

PERFIL DE ALTITUD



APUNTES DE INTERÉS

A La iglesia parroquial de Nuestra Señora de Guadalupe, ubicada en el núcleo del Toscal Longuera, es una construcción de nueva planta comenzada a edificar en el año 1980. Es un edificio de amplias proporciones, presidido por la imagen titular, obra del escultor Ezequiel de León y Domínguez.

B La Caleta del Burgado es la antigua denominación de la playa de Los Roques, que debe su nombre a las tres formaciones rocosas allí localizadas. Éstas reciben los nombres de Roque Chico, Roque Grande y La Pata.

C En toda la costa del municipio los pescadores han puesto nombre a los callaos, charcos y pescantes con curiosos y llamativos títulos, como Callao de Méndez, Pejereyes o Piedra Cagalamaqua.

D El elevador de aguas de Gordejuela fue promovido por la Casa Hamilton, quien encarga el proyecto al ingeniero José Galván Balaguer. Las obras empezaron en noviembre de 1903 y terminaron en junio de 1907. Las calderas se colocaron a 100 metros del edificio con una torre de 43 metros de altura, además de canalizaciones y motores de vapor que fueron los primeros de la isla de Tenerife.



Elevador de aguas de Gordejuela

E Godínez es sólo uno de los nombres que recibe el barranco a lo largo de su recorrido. Es fruto de diferentes afluentes que se van uniendo desde la cumbre hasta el mar, y así lo conocemos como de La Calera, La Lora, Godínez, La Fajana o del Agua.

F En una cueva del lugar se escucharon en 1970 unos sonidos extraños de los que nunca se llegó a determinar su origen, pues fueron varias las versiones vertidas sobre el fenómeno. Este caso se conoció como el Bicho de San Vicente.

G El fortín de San Fernando es una de las tres baterías que tuvo la costa del antiguo municipio del Realejo Bajo. Se construyó en 1808 para proteger a la población ante los ataques navales.

H El drago de Castro (*Dracaena draco*) podría tratarse de un ejemplar de unos 150 años de edad, si atendemos a su ramificación y al aspecto de su tronco.

I La casona de los Castro es una interesante construcción realizada a lo largo de varios siglos, cuyo origen se remonta a las tierras otorgadas a Hernando de Castro tras la conquista.



Casona de Castro

J La ermita de San Pedro debió construirse a principios del siglo XVII y cada 29 de junio, conmemoración del Santo, se realiza en su exterior un arco de frutas y verduras muy vistoso.

K Los caminos reales eran las antiguas vías de comunicación en siglos atrás. El camino real que pasa por la ermita de San Pedro es uno de los pocos tramos conservados en el municipio de Los Realejos.

L El topónimo El Guindaste proviene de su pasado como embarcadero, pues su definición designa un almacén de tres palos con un cabo donde se realizaban las labores de carga y descarga de los barcos.

M La hacienda de Las Chozas es una interesante construcción de amplia galería de madera y cubierta de teja que abre hacia el antiguo camino del Guindaste, actual carretera de las Ramblas del Mar.

N La casa de Las Cuatro Ventanas, hoy destinada a alojamiento turístico, perteneció a las familias Vergara y Hoyo para posteriormente pasar al marquesado de Celada. Debe su nombre a las ventanas abiertas en su planta superior y que miran al mar.

Ñ La hacienda del vizconde de Buen Paso y marqués de San Andrés conserva su arquitectura de planta en forma de U, además de sus dependencias anexas.

O La hacienda de El Socorro debe su nombre a la ermita levantada a Nuestra Señora del Socorro en fecha cercana a 1617. En su interior, la imagen titular de talla completa, preside un interesante retablo que contiene los retratos de la familia fundadora.



SENDERO DEL AGUA

ESPAÑOL · Edición marzo 2018



RECOMENDACIONES GENERALES



SEA PREVISOR

Lleve ropa y calzado adecuado, protector solar, sombrero, abrigo y móvil cargado.



CAMINE ACOMPAÑADO

Informe de su ruta a familiares o amigos y transite siempre por caminos señalizados.



EVITE RUIDOS

En silencio podrá descubrir la vida que se abre a su paso.



NO DEJE BASURA

Llévese toda la basura que genere y tenga especial cuidado con las colillas.



RESPECTE EL ENTORNO

No recolecte flora, fauna ni objetos del medio. Respete el modo de vida de los lugareños.



SEA PRUDENTE

Transitar por el medio natural conlleva riesgos. Usted camina bajo su responsabilidad.

BUS

Toscal: Líneas 381, 354 y 353.
Maritim: Línea 381.
El Socorro junto a TF5: Líneas 107, 108, 363 y 325.
Playa del Socorro: Línea 546. (Sólo en Verano).

+INFO:

Oficina Municipal de Turismo
Plaza de la Unión, s/n. Los Realejos.
Teléfono: +34 922 346 181
turismo@losrealejos.travel
www.losrealejos.travel