

INDICACIONES DE RUTA

● Puntos de itinerario



BARRANCO DE RUIZ

Zona recreativa

INICIO

2

Continuamos por la calle Orilla de La Vera hasta encontrarnos con el cruce de la carretera de la Vera Baja que conduce de nuevo en dirección al barranco.



Camino Finca de La Pared (La Fajana)

1

Comenzamos subiendo por la escalinata de piedra que está en el lado oeste del área recreativa y ascendemos por el camino del Risco de las Pencas que nos lleva hasta la placita de Pedro Domínguez.

3

Cruzando el cauce entramos en el municipio de Los Realejos y llegamos a una zona bastante húmeda de gran interés botánico.

4

A los pies de un castaño de dimensiones considerables se encuentra una gran roca en forma de mesa de piedra que invita al caminante a hacer un alto en el camino.

5

Al reanudar la marcha podremos observar la Cruz de La Fajana y más arriba un pequeño salto de agua, que será más abundante en los meses de invierno.

6

Al llegar a la carretera, desde una rampa empedrada con preciosas vistas al Teide y tras girar a la derecha, subimos hasta el siguiente cruce para tomar la calle Real de Icod el Alto a la izquierda.

7

Dejando atrás la Hacienda de La Pared seguimos por la calle Real, el antiguo Camino Real que comunicaba la zona y que nos acerca hasta el Hotel Rural Casablanca.

8

Calle adentro caminaremos varios cientos de metros hasta llegar a la iglesia, donde se venera a Nuestra Señora del Buen Viaje y a la zona comercial abierta de Icod el Alto.


9

Bajando la escalinata que se encuentra al final de la plaza, llegamos hasta la placita del Calvario, de donde nace una rampa de cemento que da acceso al camino del Barranco del Dornajo.



Mirador de El Lance

MAPA DE RUTA



Camino de Las Vueltas de Icod el Alto

12

Bordeando la carretera por la pasarela peatonal, bajamos por el Camino Real de las Vueltas de Icod el Alto, un camino que fue recuperado tras ser declarada toda el área espacio natural protegido.

14

Al final de la bajada llegamos al cruce con la calle Tigaiga, donde encontramos la Cruz del Aserradero. Desde aquí podemos optar por continuar por la calle Barroso, o por las calles de Tigaiga.

10

Avanzando por este camino nos encontramos con la antigua fuente y los Lavaderos del Dornajo y a pocos metros, al pie de un enorme barbazano, el nacimiento de la Madre del Agua.

11

Al alcanzar la Carretera General TF-342, continuamos por la zona peatonal en dirección al Mirador del Lance, desde donde podemos contemplar unas impresionantes vistas del Valle de La Orotava.

13

En este camino empedrado, dejando atrás un primer cruce junto a una edificación en ruinas, nos encontramos con la Piedra de Juan Pérez.

15

Dejando a la izquierda el cruce con la calle Tigotán y adentrándonos unos metros más en la calle Barroso nos encontramos a la izquierda, la capilla de la Cruz de Barroso, conocida también como capilla de la Hoya.

16

Continuamos por la calle Barroso para enlazar con la calle Los Príncipes, que nos adentra en el Realejo Bajo, cuyo casco histórico fue declarado Bien de Interés Cultural en 2005.

18

Siguiendo el recorrido de la calle Guillermo Camacho y Pérez Galdós llegamos hasta la iglesia matriz de Nuestra Señora de la Concepción, que alberga un gran número de obras de arte religioso.

17

Junto a la Hacienda de Los Príncipes se encuentra la ermita de San Sebastián y en frente de ésta la Casa de La Parra, una edificación que hoy forma parte de la infraestructura cultural del municipio.

19

A la altura del cruce con la calle Cantillo de Abajo giramos por la calle La Alhóndiga en dirección a San Agustín, finalizando la ruta en la Plaza del Santuario de Nuestra Señora del Carmen.



SAN AGUSTÍN

Plaza de San Agustín

FIN



Casa de La Parra

INFORMACIÓN AMPLIADA DEL SENDERO




TELÉFONO DE EMERGENCIAS
112

LOCALIZACIÓN



TIPO DE PAISAJE

● NATURAL ● RURAL ● URBANO



FICHA TÉCNICA

DIFICULTAD	⋈	MEDIA
TIEMPO	4 1/2	HORAS

BAJANDO 5.6 KM	DISTANCIA 9.8 KM	SUBIENDO 4.2 KM
----------------------	------------------------	-----------------------

ALT. MIN 139 METROS	DESNIVEL ACUMULADO 1.130 METROS	ALT. MAX 622 METROS
---------------------------	---------------------------------------	---------------------------

EXENCIÓN DE RESPONSABILIDAD

Esta publicación tiene carácter orientativo. La información facilitada puede no ajustarse a la realidad existente ni ser un reflejo fiel del estado de los senderos y caminos, que pueden haber sufrido alteraciones y modificaciones por los fenómenos meteorológicos, naturales o de cualquier otra índole surgida con posterioridad a su edición. Asimismo, se informa a los usuarios de esta guía que el senderismo se ha de practicar con los medios y materiales adecuados, y que han de extremar todas las precauciones para la práctica de la actividad. El Excmo. Ayuntamiento de Los Realejos publica esta guía al objeto de facilitar información de los senderos y caminos existentes en el municipio, sin que la publicación de la misma suponga la asunción de cualquier tipo de responsabilidad por el uso indebido o negligente de la misma.



Ladera del barranco y roque del Camino de las Pencas

INTRODUCCIÓN



El Barranco de Ruiz abarca un total de 95'6 hectáreas y actúa como límite fronterizo de los municipios de San Juan de la Rambla y de Los Realejos. En 1994 fue declarado **Sitio de Interés Científico** por la Ley de Espacios Naturales de Canarias.

En este espacio predomina el valor científico y conservacionista de sus elementos naturales y de la variada vegetación de carácter relictico, como algunas zonas de laurisilva y bosque termófilo, así como las comunidades rupícolas que aún permanecen en él.

Con este itinerario pretendemos conectar este espacio emblemático de la naturaleza reale-

jera con el mundo rural de Icod el Alto, el casco histórico del **Realejo Bajo** y con uno de los centros neurálgicos del municipio, bien comunicado, como es San Agustín, punto de finalización de esta ruta y donde el visitante podrá encontrar diversos espacios culturales, de ocio y esparcimiento, una zona comercial abierta y gran cantidad de cafeterías, bares y restaurantes.

Además, en San Agustín se ubica el **Santuario de Nuestra Señora del Carmen**, Alcaldesa Honoraria y Perpetua de Los Realejos y Patrona del Valle de La Orotava, que es un lugar habitual de la peregrinación mariana.



Crestagallo (*Isoplexis canariensis*)

FLORA Y FAUNA



Para el buen observador, el Barranco de Ruiz puede ofrecer todas las aves rapaces que nidifican en Tenerife, a excepción del águila pescadora o guincho. Tanto las diurnas (ratonero común, gavilán común, cernícalo vulgar y halcón de Berbería), como las nocturnas (lechuza común y búho chico).

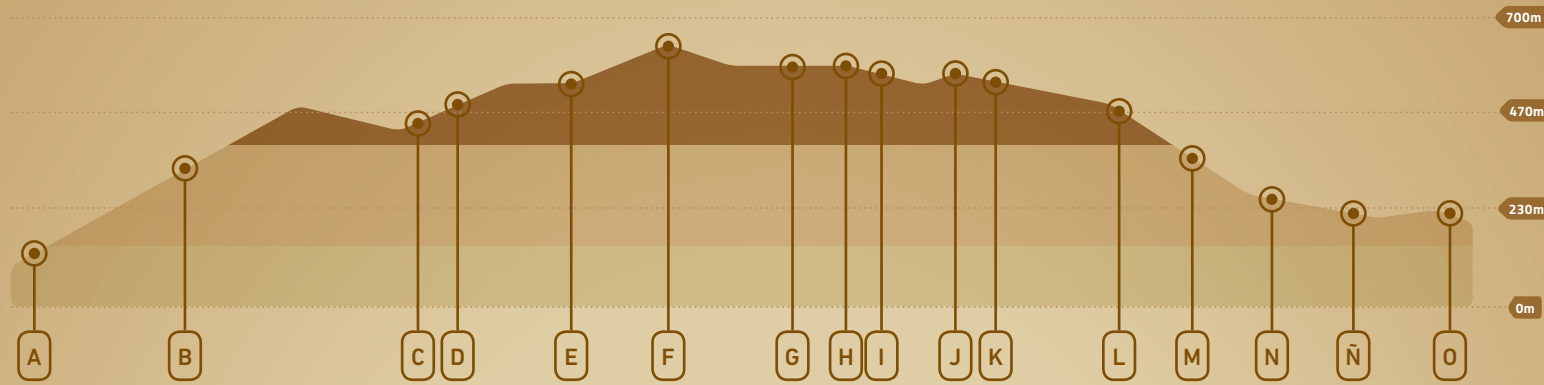
La existencia y fusión de varios pisos de vegetación, sobre todo cuando hablamos de formaciones de laurisilva y matorral termófilo, hace que una depresión natural como ésta, constituya un reducto para varias especies de caracoles terrestres endémicas de Tenerife.

Si recorremos el barranco cuando florecen bicácaros y crestas de gallo, dos plantas exclusivas de Canarias,

podríamos tener oportunidad de ver cómo pequeños pájaros, entre otros, mosquiteros y herrerillos canarios, realizan visitas a sus flores en busca del nutriente néctar. La presencia de las dos grandes palomas endémicas de Canarias, la turquí y la rabiche, parece cada vez más habitual en el barranco. Sólo hace falta poner un poco de atención para poder oír sus potentes aleteos o verlas en vuelo.

Además de la formación de monteverde, donde se pueden observar árboles como el delfino y el til, hay también un buen número de plantas, incluidas en otros pisos de vegetación, que llaman mucho la atención por su rareza en esta parte de la isla. Entre otras, el arbusto *Osyris quadripartita* y una bonita siempreviva (*Limonium arborescens*).

PERFIL DE ALTITUD




APUNTES DE INTERÉS

- A** Cerca del lugar de partida se encontraban las tierras que, en 1520, dio María de Abarca a Francisco de Ruiz, de quien recibe el nombre el barranco.
- B** El topónimo "La Fajana", también localizado en otras zonas del municipio y en general de Canarias, hace referencia a terrenos llanos, al pie de laderas o escarpes, formados por sedimentos de las partes altas de dichas laderas.
- C** Ya dentro de la espesura del bosque del espacio natural no podemos pasar de largo dos grandes madroños, centenarios, catalogados y conocidos como los Madroños de La Fajana.
- D** Los Lavaderos del Barranco de Castro son unos interesantes lavaderos de uso comunal adonde acudían las vecinas y moradoras cercanas a realizar estas tareas, aprovechando el remanente de agua del caidero cercano.
- E** Las numerosas cruces que aparecen en el camino constituyen símbolos que se colocaban en lugares de difícil tránsito, producto de la propia religiosidad popular y como un signo de sacralización de los lugares de difícil acceso.
- F** La Hacienda de La Pared perteneció a la familia Castro por las tierras que obtuvieron a raíz de la conquista de la isla. Fue en estas tierras donde según Viera y Clavijo, se plantaron las primeras papas en Canarias, en 1622.
- G** En el Centro de Educación Obligatoria La Pared se encuentra el museo de Los Alzados, una iniciativa que persiguió la recuperación de la música y de la vida tradicional de la zona y que obtuvo el Premio Canarias de Cultura Popular en el año 2012.
- H** La iglesia de Nuestra Señora del Buen Viaje aparece documentada desde el siglo XVI. Una modesta construcción que conserva en su interior interesantes muestras de arte religioso.
- I** Icod el Alto se dividía, desde el siglo XVIII, en cuarteles y es en el siglo XX cuando se llegan a contabilizar hasta siete cuarteles, que eran segmentos del núcleo poblacional y que permanecen aún en la actualidad.
- J** En el Caserío El Lance existía la costumbre de tocar el bucio (caracola marina que se utiliza en continuación de los usos aborígenes en las fiestas populares canarias), cada vez que se conocía que una mujer soltera quedaba embarazada.
- K** En el Mirador del Lance se encuentra la escultura monumental del Mencey Bentor, obra en bronce de Carmen Luis León (1996), ubicada en el lugar desde el que, según cuenta la leyenda, se despeñó el mencey como consecuencia de los últimos hechos acaecidos antes de la finalización de la conquista de la isla.
- L** El Camino de las Vueltas es un antiguo camino de la época aborigen, que unía el menceyato de Icode con el de Taoro. Fue la única vía de comunicación entre Icod el Alto y Los Realejos hasta bien entrado el siglo XX.
- M** La Piedra de Juan Pérez, citada desde mediados del siglo XVI, fue parada y descanso de las bodas y entierros que bajaban hacia la parroquia del Realejo Bajo.
- N** La Hacienda de Los Príncipes perteneció a la sobrina del cuarto Adelantado Doña Porcia Magdalena Fernández de Lugo, mujer de Don Antonio Luis de Leyva, tercer Príncipe de Asculi y Marqués de Atela. Contó con el primer ingenio azucarero de Tenerife y en 2009 fue declarada Bien de Interés Cultural, con categoría de Monumento.
- Ñ** La iglesia de Nuestra Señora de la Concepción fue declarada en 2003 Bien de Interés Cultural, con categoría de Monumento y en su entorno, dando a la Plaza de Domínguez Afonso, se encuentra la escalinata de piedra más antigua de la isla (1570).
- O** Con motivo de la celebración del 50 aniversario de la bendición y apertura al culto del templo de la Virgen del Carmen, que tuvo lugar el 25 de julio de 2015, éste se convierte en el segundo Santuario de la isla de Tenerife, junto con el Real Santuario del Cristo de La Loguna.



Paloma Rabiche (*Columba junoniae*)



Vista parcial del Barranco de Ruiz



SENDERO BARRANCO DE RUIZ - SAN AGUSTÍN

ESPAÑOL · Edición diciembre 2016



Excmo. Ayuntamiento de
LOS REALEJOS
Concejalía de Turismo



RECOMENDACIONES GENERALES



SEA PREVISOR

Lleve ropa y calzado adecuado, protector solar, sombrero, abrigo y móvil cargado.



CAMINE ACOMPAÑADO

Informe de su ruta a familiares o amigos y transite siempre por caminos señalizados.



EVITE RUIDOS

En silencio podrá descubrir la vida que se abre a su paso.



NO DEJE BASURA

Llévese toda la basura que genere y tenga especial cuidado con las colillas.



RESPETE EL ENTORNO

No recolecte flora, fauna ni objetos del medio. Respete el modo de vida de los lugareños.



SEA PRUDENTE

Transitar por el medio natural conlleva riesgos. Usted camina bajo su responsabilidad.

BUS

Bco. Ruiz: Líneas 107, 108, 325 y 363.
Plaza San Agustín: Líneas 330, 339, 353, 354, 380, 391 y 546.

+INFO:

Oficina Municipal de Turismo
Plaza de la Unión, s/n. Los Realejos.
Teléfono: +34 922 346 181
turismo@losrealejos.travel
www.losrealejos.travel